


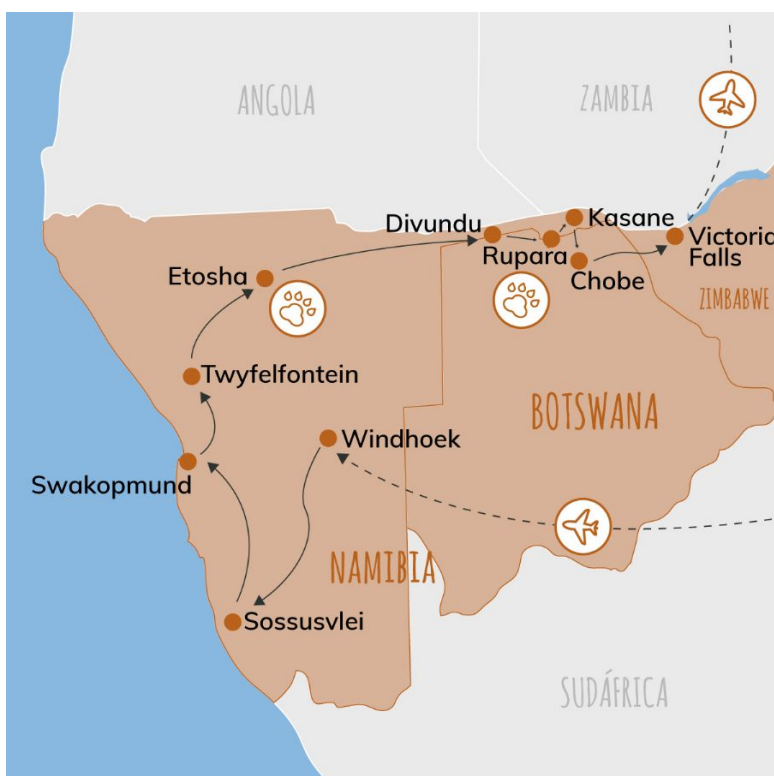
# Namibia, Botswana y Zimbabwe

## Ruta autoguiada de Windhoek a Victoria Falls

Salidas individuales hasta octubre 2026



Un completo y ambicioso recorrido en autoconducción para explorar por cuenta propia los principales puntos de interés de Namibia, el desierto más antiguo del mundo, la fauna en Etosha y la franja de Caprivi, tan diferente del resto del país debido a su vegetación y la presencia de numerosos ríos. El viaje continúa cruzando frontera con Botswana hacia el Parque Nacional Chobe, hogar de la mayor concentración de elefantes del sur de África, y finaliza en Zimbabwe, en las famosas Cataratas Victoria.



### Lo más destacado

#### *Damaraland*

Paisajes espectaculares, arte rupestre, poblados de los himba y la posibilidad de encontrarse con algún grupo de los extraños elefantes del desierto.

#### *Región de Caprivi*

Una estrecha franja de tierra perteneciente a Namibia que se extiende entre Angola, Zambia y Botswana. Cuenta con largos ríos que atraen a una gran variedad de animales y especialmente aves que se pueden visitar en Mahango y Buffalo Park.

#### *Cataratas Victoria*

Las aguas del Zambeze se precipitan en la garganta que ha labrado la catarata y dando nombre al lugar 'Mosi oa Tunya' -el humo que truena-.



## Fechas salida

Diarias hasta el 31 de octubre 2026 según operativa de las cías aéreas.

## Grupo Mínimo



2 viajeros

## Itinerario

DÍA	RUTA	COMIDAS	ALOJAMIENTOS
1	Vuelo ciudad de origen - Windhoek	-	a bordo
2	Llegada a Windhoek	-	Hotel
3	Windhoek - Sesriem	D - C	Lodge
4	Sesriem - Sossusvlei - Sesriem	D - C	Lodge
5	Sesriem - Swakopmund	D	Hotel
6	Swakopmund	D	Hotel
7	Swakopmund - Twyfelfontein	D - C	Camp
8	Twyfelfontein	D - C	Camp
9	Twyfelfontein - Parque Nacional Etosha	D - C	Lodge
10	Parque Nacional Etosha	D - C	Lodge
11	Etosha - Rundu	D - C	Lodge
12	Rundu - Divundu	D - C	Lodge
13	Divundu	D - C	Lodge
14	Divundu - Nkasa Rupara National Park	D - C	Tented Lodge
15	Nkasa Rupara National Park - Kasane (Chobe National Park)	D - C	Lodge
16	Chobe National Park	D - C	Lodge



17	Chobe National Park - Victoria Falls	D	Hotel
18	Victoria Falls - vuelo de regreso	D	a bordo
19	Llegada a la ciudad de origen	-	-

COMIDAS: Desayuno **D** Almuerzo **A** Cena **C**

## Precio del viaje

Por persona	Precio base
En base a grupo de 4 personas por vehículo	4.795,00 €
En base a grupo de 3 personas por vehículo	4.995,00 €
En base a grupo de 2 personas por vehículo	5.425,00 €
tasas aéreas (aprox.)	550,00 €

Suplementos y tasas por persona	Precio base
Suplemento salidas entre el 01 de abril y el 30 de junio	275,00 €
Suplemento salidas del 01 de julio al 31 de octubre	525,00 €
Suplemento Hab. Individual	945,00 €
Reducción menor de 12 años compartiendo habitación con adultos (Opcional)	-1.080,00 €



### Notas salidas y precios

Precios calculados en base a vuelos desde Barcelona o Madrid con la compañía Qatar Airways (clase de reserva "Q"). La confirmación estará sujeta a disponibilidad aérea en el momento de solicitar reserva firme. Existen otras opciones posibles tanto de vuelos como de recorrido que estarían también sujetas a disponibilidad y a posibles suplementos. Consultar.

**Tasas aéreas:** se detallan de forma separada al precio base del viaje debiendo sumarse para el cálculo del precio final, según el importe desglosado en el apartado de precios.

Precios calculados sobre el cambio NAD/Euro efectivo a día 20 de septiembre 2025. Sujetos a revisión en caso de cambios significativos.

**Importante: Recomendamos efectuar la reserva con la mayor antelación posible para garantizar la disponibilidad de todos los servicios y evitar tiempos de espera durante el proceso. Dado que la oferta es limitada, especialmente en temporadas de alta demanda, la confirmación completa de los servicios solicitados puede demorar si no se reserva con suficiente anticipación.**

## Servicios incluidos

- Pasaje aéreo ida Windhoek y vuelta desde Victoria Falls en clase turista. Tarifa sujeta a restricciones en caso de cambio o cancelación.
- Tasas aéreas, deben sumarse al precio del viaje, según importe desglosado en el apartado de precios.
- Alquiler de vehículo durante 14 días a recoger en el aeropuerto de Windhoek y devolver en Kasane, con km ilimitado y seguro. Ver apartado transportes.
- Alojamientos y comidas según cuadro de itinerario.
- Traslados Kasane - Victoria Falls - Aeropuerto con conductor de habla inglesa.
- Reunión informativa a la llegada (Meet&Greet) por parte de un representante local que les hará entrega de un "Road Book" y un mapa.
- Seguro de asistencia en viaje; [ver condiciones de la póliza](#). Opcionalmente pueden ampliarse las coberturas de gastos de anulación; consulta
- Impuestos e IVA, en caso de ser aplicables

## Servicios NO incluidos

- Bebidas de ningún tipo y comidas no indicadas como incluidas.
- Visados.
- Entradas a los lugares a visitar.
- Visitas y excursiones no mencionadas como incluidas en el itinerario.
- Gasolina, GPS, o cualquier otro servicio extra del vehículo de alquiler.
- Propinas ni extras personales.
- [Ampliación de coberturas](#) del seguro de asistencia y anulación (recomendado)



- Cualquier otro concepto no mencionado en el apartado de servicios incluidos

## Itinerario detallado

# Ruta autoguiada de Windhoek a Victoria Falls



19 días

DÍA

1

Comidas

-

### Vuelo ciudad de origen - Windhoek

Presentación en el aeropuerto y embarque con destino Windhoek. Noche a bordo.

DÍA

2


Comidas

-

### Llegada a Windhoek

Tras conexiones intermedias, llegada al aeropuerto internacional de Windhoek. Encuentro con nuestro representante en la oficina de alquiler de coches para una sesión informativa. Contratación del vehículo y salida por cuenta de los viajeros hacia el alojamiento en la ciudad de Windhoek para pasar la noche.

*Distancias/Tiempo de conducción: 40Km > +-45 min.*



Fly&Drive

Foto: Xavi Mazcaray



Guest House en Windhoek

Foto: Vondelhof

DÍA

3

Comidas

Desayuno  
Cena

### Windhoek - Sesriem

Desayuno en el hotel y salida por carretera hacia la región del Sesriem, la puerta de entrada al Parque Namib-Naukluft. En función de la hora de llegada al alojamiento, será posible realizar una excursión opcional.

*Distancias/Tiempo de conducción: 340Km > +-6h.*

DÍA

4

Comidas  
Desayuno  
Cena

### Sesriem - Sossusvlei - Sesriem

Día completo para la visita de la zona.

Aconsejamos salir muy pronto por la mañana hacia el interior del parque para poder llegar pronto a la zona de Sossusvlei y Deadvlei (entradas a pagar en destino). Los últimos 5 km del recorrido son sólo aptos para vehículos 4x4 o para hacerlos andando - el parque tiene un servicio de lanzadera para recorrer este último tramo -. Hoy es el día para ascender a alguna de las dunas de la zona (la duna 45 es la más famosa) y disfrutar de la vista desde la cima. Otra visita posible es, también, la del cañón de Sesriem, una garganta con paredes de hasta 30 metros de alto.

*Distancias/Tiempo de conducción: 200Km aprox. a lo largo de la jornada.*



Dunas

Foto: Xavi Mazcaray



Sossusvlei

Foto: Jordi Torrallardona

DÍA

5

Comidas  
Desayuno

### Sesriem - Swakopmund

Desayuno y salida por carretera dirección Solitaire y cruzando la Reserva del Namib-Naukluft. Continuación por el cañón del Kuiseb, un río muy importante en Namibia por parar la progresión de las dunas hacia el norte. Seguimos hasta la ciudad costera de Swakopmund. Llegada e instalación en el alojamiento donde pasaremos las dos próximas noches.

*Distancias/Tiempo de conducción: 360Km > +-7h.*

DÍA

6

Comidas  
Desayuno

### Swakopmund

Día completo libre a disposición en localidad costera de Swakopmund.


#### Swakopmund

La pequeña ciudad de Swakopmund, situada entre el desierto del Namib y el océano Atlántico, llama la atención por su arquitectura colonial alemana y su atmósfera relajada. Fundada en 1892 como el principal puerto alemán en el África del Sudoeste, es conocida por ser "más alemana que Alemania". Actualmente es un destino turístico costero y la capital de la región de la "Costa de los Esqueletos". Con una combinación única de influencias alemanas y namibias, edificios de la época colonial y una fresca brisa marina, es el punto de partida para un gran número de actividades opcionales como: sobrevuelos escénicos, excursiones marítimas desde Walvis Bay, quads, parasailing, surfear por las dunas, paracaidismo, excursiones a caballo... También se puede disfrutar de la variada gastronomía que ofrece en relación al resto de lugares a visitar en la ruta y de su muelle donde se puede contemplar atardeceres sobre el océano.



Dunas

Foto: Edmundo Febre



barco Walvis Bay

Foto: Gonzalo PUEYO

DÍA

7

Comidas  
Desayuno  
Cena

### Swakopmund - Twyfelfontein

Desayuno y salida por carretera a la pequeña población de Uis, desde donde se puede ver Brandberg. Opcionalmente se puede hacer un detour para visitar la colonia de leones marinos de Cape Cross o el Damara Living Museum para conocer más acerca las vestimentas de los diferentes pueblos que cohabitan en esta región (visitas con entrada no incluida).

*Distancias/Tiempo de conducción: 340Km > +-5h30.*

DÍA

8

Comidas  
Desayuno  
Cena

### Twyfelfontein

Día completo a disposición para realizar visitas opcionales como a Twyfelfontein, o realizar alguna excursión para descubrir los paisajes del Damaraland. Desde el propio alojamiento se realizan excursiones opcionales en 4x4 (pago directo).

#### Twyfelfontein

Twyfelfontein, uno de los sitios de arte rupestre más grandes y significativos de África, fue declarado monumento nacional en 1952 y Patrimonio de la Humanidad por la UNESCO en 2007. Este impresionante sitio está formado por un vasto anfiteatro montañoso con un caos de rocas lisas y rojizas, donde los hombres del Neolítico realizaron nos 2.500 grabados rupestres en 212 piedras. Además, en 13 paredes se conservan pinturas que representan constelaciones del sur, animales sin cabeza, avestruces con cuatro patas y un león cuya cola termina en una mano atrapando a una jirafa, creando un sorprendente bestiario en esta galería de arte al aire libre.



Cape Cross

Foto: Angel Zamarron



Twyfelfontein

Foto: Àlex Póo

DÍA

9

Comidas  
Desayuno  
Cena

### Twyfelfontein - Parque Nacional Etosha

Desayuno y salida por carretera dirección al Parque Nacional Etosha. Llegada y registro en el alojamiento. Por la tarde se podrá ya realizar el primer safari en el parque con el propio vehículo o contratar algún safari guiado. Nota: las entradas al parque se abonan en el mismo parque.

*Distancias/Tiempo de conducción: 310Km > +-5h*

#### Parque Nacional Etosha

El Parque Nacional de Etosha, en el noroeste de Namibia, es el parque más grande del país y uno de sus principales atractivos junto con el Desierto del Namib. Con más de 20,000 km<sup>2</sup>, alberga una impresionante biodiversidad: 114 especies de mamíferos, 340 variedades de aves (un tercio de ellas migratorias) y 110 especies de reptiles. La fauna se concentra en torno a fuentes de agua perennes y abrevaderos artificiales, lo que permite observar y fotografiar fácilmente a los animales, especialmente en la estación seca.

DÍA

10

Comidas  
Desayuno  
Cena

### Parque Nacional Etosha

Día completo en el P.N. Etosha para realizar safaris con el vehículo propio o contratando opcionalmente algún safari guiado por los rangers del mismo parque.

*Distancias/Tiempo de conducción: 150/200Km a lo largo de toda la jornada.*

#### Parque Nacional Etosha

La vegetación del parque varía desde matorrales densos hasta amplias llanuras abiertas, creando paisajes diversos que cambian al recorrer la reserva. En el corazón del parque se encuentra la Pan, una vasta depresión de 120 km de largo por 72 km de ancho. Este "abrevadero seco", que alguna vez fue un mar interior, se transformó en un lago salado y se secó hace unos 12 millones de años. La Pan, de 5,000 km<sup>2</sup>, provoca frecuentes espejismos y, durante la temporada de lluvias, se convierte en un gran pantano.



Etosha



León en Etosha

Foto: JM Isach

DÍA

11

Comidas  
Desayuno  
Cena

### Etosha - Rundu

Desayuno y salida por carretera hacia Tsumeb, Grootfontein y Rundu. Nos espera un largo día de carretera por lo que será interesante salir bien aprovisionados y muy temprano para llegar a nuestro lodge con tiempo para realizar alguna actividad opcional como un crucero al atardecer en el río Okavango (pago directo).

*Distancias/Tiempo de conducción: 420Km > +-5h30*

DÍA

12

Comidas  
Desayuno  
Cena

### Rundu - Divundu

Conducción hasta Divundu. Después de la instalación en el lodge existe la posibilidad de explorar los cercanos Parques Nacionales de Mahangu y Bwabwata, o contratar en el alojamiento alguna excursión o actividad.

*Distancias/Tiempo de conducción: 235Km > +-3h*

#### Parque Nacional Bwabwata

Situado en el extremo noreste de Namibia, es uno de los espacios naturales más singulares del país, donde el desierto del Kalahari se encuentra con los ríos Okavango y Kwando. Este parque, declarado área protegida en 1966, cubre aproximadamente 6.100 km<sup>2</sup> y cuenta con una gran diversidad de ecosistemas —desde dunas y sabanas hasta humedales llenos de vida—. También representa un modelo de conservación comunitaria, permitiendo que las poblaciones locales participen directamente en su gestión y se beneficien del turismo sostenible.

Su fauna es abundante y variada: elefantes, hipopótamos, cocodrilos, búfalos y antílopes raros como el ruano o el sable, junto con numerosos depredadores. Los viajeros suelen recorrer áreas emblemáticas como Mahango, Buffalo y el Horseshoe, un recodo del río Kwando donde los elefantes se reúnen para beber al atardecer.



En ruta



Elefantes

Foto: Cristina Macias

DÍA

13

Comidas  
Desayuno  
Cena

### Divundu

Día libre a disposición para explorar el área. Desde el propio lodge se ofrecen actividades como sobrevuelo en helicóptero por el Delta o excursiones a poblados cercanos, Tsodillo Hills o Popa Falls (pago directo). Alternativamente también se pueden visitar el cercano parque de Mahango para realizar un safari de medio día (sujeto a las condiciones climáticas y pago directo).

#### Parque Nacional de Mahango

El Parque Nacional de Mahango, ubicado en la región de Kavango Oriental, es conocido por su biodiversidad. Albergando especies como elefantes, búfalos, antílopes y numerosas aves acuáticas, se extiende a lo largo del río Okavango con sabanas, bosques ribereños y humedales.

DÍA

14

Comidas  
Desayuno  
Cena

### Divundu - Nkasa Rupara National Park

Desayuno y salida en dirección a Kongola a través del Parque Bwabwata. Llegada al lodge ubicado en el Parque Nacional Nkasa Rupara. Dependiendo de la hora de llegada, será posible realizar un safari en vehículo 4x4 desde el lodge o un paseo en barca (coste adicional).

*Distancias/Tiempo de conducción: 285Km > +-5h*

#### Nkasa Rupara National Park

Antes conocido como Mamili, el Parque Nacional Nkasa Rupara es un parque salvaje y poco visitado. Se caracteriza por sus áreas pantanosas con numerosas islas, una red de ríos y humedales. Con 320 km<sup>2</sup>, es el humedal más grande de Namibia. Alberga dos grandes islas: Nkasa y Lupala, ubicadas en los ríos Kwando y Linyanti. Durante la estación seca, son accesibles en vehículo 4x4, pero tras las lluvias, el 80% de la zona se inunda, aislándolas del continente. Este parque es un santuario de aves y, durante los meses secos, congrega a numerosas manadas de elefantes. Además de elefantes y búfalos, se pueden observar leones, hienas moteadas, jirafas, impalas, cobs lechwe, cobs de caña y el escurridizo antílope acuático.



Sobrevuelo por el Delta



Foto: Gemma Vilaseca

DÍA

15

Comidas  
Desayuno  
Cena

### Nkasa Rupara National Park - Kasane (Chobe National Park)

Desayuno. Salida por carretera hacia Katima Mulilo para luego proseguir hasta Kasane (Botswana). Llegada y devolución del vehículo de alquiler antes de la hora acordada (se deberá abonar un cargo por cruce de frontera con el vehículo). Traslado al lodge en barca (servicio compartido con asistencia en inglés) ubicado en la orilla namibia del río Chobe.

*Distancias/Tiempo de conducción: 230 km / +/- 4hrs.*

#### Parque Nacional Chobe

Delimitado por el delta al oeste y el río homónimo al norte, el Parque Nacional Chobe es el segundo parque de vida salvaje más grande de Botswana. Alberga probablemente la mayor concentración de elefantes del mundo. Las principales rutas de migración cruzan Chobe de un extremo al otro.

DÍA


16

Comidas  
Desayuno  
Cena

### Chobe National Park

Día dedicado por completo para descubrir esta región con las actividades compartidas que se organizan en el propio alojamiento. Por la mañana se realizará una visita a una población local y por la tarde un safari en barca por el río Chobe.

**Safari en barca** Un safari en barca es una forma diferente de avistamiento. La concentración de especies en las orillas del río Chobe, tributario del Zambezi, es impresionante. Desde el barco pueden verse las grandes manadas de elefantes, hipopótamos, jirafas, impalas, ñus... que al atardecer se acercan a sus orillas a beber y refrescarse.



Chobe



Safari en Chobe

Foto: Montse A

DÍA

17

Comidas  
Desayuno

### Chobe National Park - Victoria Falls

Por la mañana, traslado en barca de regreso a Kasane, seguido de un safari en vehículo 4x4 en el Parque Nacional Chobe. Posteriormente, traslado por carretera a las famosas Cataratas Victoria. Aquí se pueden realizar numerosas actividades opcionales: visitar las Cataratas Victoria con un guía o por cuenta propia, realizar un paseo en barca por el río Zambezi al atardecer, o actividades de aventura como rafting, bungee jumping y sobrevuelos escénicos.

#### Cataratas Victoria

Las Cataratas Victoria son una de las cascadas más espectaculares del mundo. Están situadas en el río Zambezi, que forma la frontera entre Zambia, cerca de la ciudad de Livingstone, y Zimbabwe. El río desemboca en la catarata con unos 1,700 metros de ancho y una altura máxima de 108 metros, ofreciendo un espectáculo verdaderamente impresionante. Es posible visitarlas durante el día, o en algunas noches al mes, durante la luna llena.


DÍA

18

Comidas  
Desayuno

### Victoria Falls - vuelo de regreso

Tiempo libre a disposición hasta la hora de traslado al aeropuerto. Salida en vuelo regular de regreso a la ciudad de origen. Noche a bordo.



Cataratas Victoria

Foto: Felipe Dominguez



Vic Falls

Foto: Álex Poo

DÍA

19

Comidas

Llegada a la ciudad de origen

Tras conexiones intermedias, llegada a ciudad de origen y fin de nuestros servicios

### Notas itinerario

La ruta que se propone, siendo razonable y factible, es una de las muchas opciones disponibles. El recorrido se puede modificar, alargar, acortar, mejorar en alojamientos, etc siguiendo los intereses de los viajeros.

Para aquellos viajeros que les interese, existe una ruta alternativa cruzando Botswana por el Delta del Okavango. Consultar.

Cualquier modificación que se quiera plantear sobre esta ruta supondrá una re-cotización del viaje y, por tanto, puede alterar el precio.

NOTA: Las indicaciones de conducción ofrecidas, así como los tiempos y km estimados son de carácter informativo. Se recomienda consultar un buen mapa de carreteras o GPS antes de planear cada etapa de conducción.

### Alojamientos previstos o similares

En el itinerario se combina el alojamiento en hoteles, lodges, tenteds camps, campings y guesthouses/bed and breakfast.



LOCALIDAD	HOTEL
Windhoek	<a href="#">Vondelhof Guesthouse</a>
Sesriem (Namib)	<a href="#">Desert Quiver Camp</a>
Swakopmund	<a href="#">Namib Guesthouse</a>
Twyfelfontein	<a href="#">Twyfelfontein Adventure Camp</a>
Etosha N.P.	<a href="#">Toshari Lodge</a>
Etosha N.P.	<a href="#">Mushara Bushcamp</a>
Rundu	<a href="#">Hakusembe Lodge</a>
Divundu	<a href="#">Ndhovu Lodge</a>
Nkasa Rupara National Park	<a href="#">Nkasa Lupala Tented Lodge</a>
Kasane	<a href="#">Serondela Lodge</a>
Victoria Falls	<a href="#">Shongwe Lookout</a>

### Habitación compartida

No es habitual que los alojamientos en Namibia ofrezcan la posibilidad de alojamiento en habitaciones triples. La excepción sería en caso de menores de 12 años viajando con sus padres. Por el resto se suele tener que reservar una habitación individual además de la doble.

## Transporte

El precio del viaje está basado en el alquiler de un **vehículo 4x4 Toyota Fortuner** que ofrece: kilometraje ilimitado, 4 puertas, 5 plazas, 2 ruedas de recambio, nevera (de hielo/packs congelables), dirección asistida, A/C y radio y hasta 2 conductores sin cargo adicional.

Opcionalmente se podrá solicitar otro tipo de vehículo, el cambio podría afectar al coste del alquiler.

Los modelos indicados son orientativos y pueden ser cambiados por la compañía de alquiler por otros de iguales o similares características. También pueden solicitar precio por otras categorías de vehículo.

Datos importantes a tener en cuenta:

- Para alquilar los vehículos se requiere una edad mínima de 23 años y una antigüedad mínima de la licencia de conducir de 2 años. En cuyo caso se aplicará un cargo (a consultar).

- Las compañías de alquiler suelen aplicar un cargo si en el contrato se quiere añadir un conductor adicional a los ya incluidos en el precio.
- **En el momento de la entrega del vehículo la compañía de alquiler pedirá un depósito con Tarjeta de Crédito Internacional. (2.500 dólares de Namibia aprox. según el modelo de vehículo y la duración del alquiler).**
- Consultar precio por otros cargos como alquiler GPS, silla de niño, ...

**Recordamos que para conducir fuera de la Comunidad Europea se debe disponer del Carnet de conducir Internacional.**



Fly&Drive

Foto: Xavi Mazcaray



## Viajes de autoconducción

Namibia es un destino seguro con una buena infraestructura de carreteras, baja densidad de tráfico y condiciones climáticas confortables. Los alojamientos son fáciles de encontrar y servicios como gasolineras y comida se obtienen en las poblaciones. Es muy recomendable ir bien provisionado de agua y gasolina para las etapas de conducción. Así mismo se recomienda evitar la conducción de noche ya que aumenta considerablemente el riesgo de colisión con un animal salvaje, especialmente antílopes.

La mayoría de regiones cuentan con cobertura telefónica. Namibia abarca una gran variedad de cultura, fauna, geología e historia. Los paisajes increíbles y constantemente cambiantes se aprecian mejor desde tierra, y una ruta de auto conducción ofrece la oportunidad y flexibilidad de disfrutar de ello al propio ritmo.

Ventajas del viaje con coche de alquiler:

Eres libre para elegir el tipo de safari que encaja mejor contigo.

Eres auto-suficiente en todo lo que haces, pero tienes detrás a un equipo que te ayudará en caso de que lo necesites.

El programa diario es flexible y tú decides el ritmo y la ruta.

Puedes descubrir el entorno por tu cuenta.

Namibia y sus países vecinos conducen por el lado izquierdo de la carretera.



Las distancias que se indican en el itinerario son aproximadas y se cuentan de punto A a punto B, sin incluir visitas en ruta y posibles desvíos.

## Documentación

Ciudadanos con pasaporte español: Pasaporte en vigor con una validez mínima de 6 meses posteriores a la fecha de entrada en el país de destino y un mínimo de 3 páginas en blanco contiguas.

Los viajeros con nacionalidad española deberán obtener un visado para entrar en Namibia. Este se puede tramitar a la llegada o previamente a través del portal [Holiday visa services](#). El coste del visado es de 1,600 N\$ (approx. 80 EUR).

Para estancias turísticas en Botswana inferiores a 90 días, no se requiere visado. En Zimbabwe se necesita un visado de turista con una validez de 30 días que se puede obtener en la frontera de entrada y tiene un coste de 30 USD.

**Menores de 18 años:** además de la documentación ordinaria, todos los menores que viajan a Namibia deben estar siempre provistos de su certificado literal de nacimiento (original sin fecha de caducidad o fotocopia compulsada de menos de 3 meses de antigüedad). El certificado debe estar traducido al inglés por un traductor jurado o por la Embajada/Consulado. Además, si viajan solos, acompañados por uno solo de los progenitores o por otros adultos, deberán estar provistos de autorización de viaje (declaración jurada hecha ante notario o la policía) y copia compulsada de los pasaportes del progenitor o progenitores que no viajen con el mismo. De la misma forma, la autorización debe estar traducida al inglés por un traductor jurado o por Embajada/Consulado.

Es responsabilidad del viajero confirmar esta información con la facilitada por el Ministerio de Asuntos Exteriores en su página web.

Ciudadanos con pasaporte de otra nacionalidad (no español): Contactar con los respectivos Consulados y/o Embajadas para conocer las formalidades de entrada que exigen los países visitados en el viaje.

Situación social y política del país de destino: Viatges Tuareg se remite a los avisos y recomendaciones facilitados por el Ministerio de Asuntos Exteriores en su página web.

## Sanidad

Vacunas obligatorias y recomendaciones sanitarias: No hay ninguna, salvo que se proceda de algún país afectado por epidemias, en cuyo caso se pide el correspondiente certificado de vacunación.

Recomendadas: Tétanos y Fiebre amarilla. Se recomienda realizar la profilaxis contra la malaria si se va a visitar el norte de Namibia.

Viatges Tuareg puede informar únicamente sobre los requisitos sanitarios obligatorios exigidos por el país de destino, y añadir alguna recomendación en base a experiencias propias. Las recomendaciones sanitarias y profilaxis deben de consultarse con un profesional médico, o dirigirse a los avisos de los organismos sanitarios oficiales. La información oficial sobre precauciones sanitarias y vacunas puede encontrarse en la web del Ministerio de Sanidad y Consumo.

La Generalitat de Catalunya pone a disposición del viajero el teléfono de Sanitat Respon 902 111 444, y la página web Consells i vacunacions a viatgers internacionals donde encontrar información sobre los centros de vacunación.

## Información adicional

### Clima y equipaje

Las noches de invierno en el sur de África (de mayo a septiembre) pueden ser muy frías, con días de temperatura agradable. Si se viaja en esta época del año será esencial llevar ropa de abrigo.

#### [Información sobre el clima](#)

El equipaje durante la ruta debe limitarse al máximo. Se recomienda llevar bolsas de viaje de lona y no maletas duras o con componentes rígidos para una mejor adaptación a los vehículos..

*Importante evitar el uso de bolsas de plástico y contenedores de un solo uso. #stopplastic*

### Propinas

La cultura de las propinas es parte de la idiosincrasia del continente, no están ligadas al sueldo que cobra un trabajador, sino que son elemento tradicional de agradecimiento, que espera cualquier persona que haya prestado un servicio.

### Moneda y precios orientativos

Os recomendamos que llevéis euros para cambiar a dólares namibios en destino y a la Pula de Botswana. En Victoria Falls se puede pagar en USD o Rand Sudafricano y para el pago de actividades opcionales se acepta la mayoría de tarjetas de crédito.

En Namibia es posible usar tarjetas de crédito en el aeropuerto de Windhoek y en algunos alojamientos y retirar dinero en cajeros en Windhoek o Swakopmund.

Es recomendable llevarse todo el dinero en efectivo y llevar la tarjeta de crédito para algún imprevisto. Solamente es posible usar las tarjetas de crédito en el aeropuerto de Windhoek o en algunos alojamientos y solo se podrá retirar dinero en cajeros en Windhoek o Swakopmund.

#### [Información sobre moneda y cambio de divisas](#)

Calcular 100-200€ aproximadamente para las comidas que son por cuenta propia, aprovechando la estancia en lugares que tengan infraestructura para ello como Swakopmund y Windhoek.

Prever algo más para los extras (bebidas, regalos, propinas y las actividades opcionales que queráis realizar).

En Namibia comer y beber no es caro. Algunos precios orientativos: Cerveza o refresco 10 – 15 N\$, Botella de vino 60 – 70 N\$; Cena en restaurante 150 – 300 N\$.

### Horario y corriente eléctrica:

#### [Información sobre zonas horarias](#)

#### [Información sobre enchufes y corriente eléctrica](#)





10239|20260331AID