


Canadá

De las Rocosas a Vancouver y los Lagos del Oeste

Salidas individuales diarias de mayo a septiembre 2026



De Calgary a Vancouver, este viaje recorre algunos de los paisajes más impresionantes de Canadá. Montañas, glaciares y lagos de un azul intenso acompañan la ruta por los parques nacionales de Banff, Yoho y Jasper. Después, el camino desciende hacia el Pacífico hasta llegar a Vancouver, una ciudad rodeada de mar y naturaleza. Un recorrido en coche para disfrutar con calma de la inmensidad del Oeste Canadiense, donde cada tramo sorprende y cada parada invita a quedarse un poco más.



Lo más destacado

Libertad planificada

Esta modalidad permite explorar cada rincón del país. Diseñamos la ruta antes de la salida para que una vez en destino podáis disfrutar y moveros con tranquilidad.

Vancouver

Una de las mejores ciudades del mundo en diversidad cultural, naturaleza y calidad de vida.

Las Montañas Rocosas

Banff, Jasper y Yoho concentran lo mejor del oeste canadiense: lagos glaciares de color turquesa, montañas majestuosas y carreteras panorámicas que atraviesan una naturaleza salvaje e infinita.

Fechas salida

Salidas diarias de 1 de mayo a 30 de septiembre

Grupo Mínimo



2 viajeros

Itinerario

DÍA	ruta	COMIDAS	ALOJAMIENTOS
1	Ciudad de origen - Calgary	-	Hotel
2	Calgary - Banff	D	Hotel
3	Banff	D	Hotel
4	Banff - Jasper	D	Hotel
5	Jasper - Golden	D	Hotel
6	Golden - Kamloops	D	Hotel
7	Kamloops - Whistler	D	Hotel
8	Whistler - Vancouver	D	Hotel
9	Vancouver	D	Hotel
10	Vancouver	D	Hotel
11	Vancouver - Ciudad de origen	D	Hotel
12	Ciudad de origen	-	-
COMIDAS: Desayuno D Almuerzo A Cena C			

Precio del viaje

Por persona	Precio base
Por persona en habitación doble	2.980,00 €
tasas aéreas (aprox.)	450,00 €

Suplementos y tasas por persona	Precio base
Suplementos salidas julio y agosto	200,00 €

Notas salidas y precios

Las salidas pueden realizarse cualquier día, en función de la disponibilidad de vuelos y alojamientos en el momento de la reserva. El precio es orientativo y puede variar según fechas, tarifas aéreas y disponibilidad hotelera. La mejor época para realizar el viaje es de junio a septiembre, ambos incluidos.

Servicios incluidos

- Vuelos internacionales a Calgary y desde Vancouver
- Alojamientos detallados en el apartado "alojamientos previstos o similares" en habitación doble y desayuno.
- 10 días de vehículo de alquiler. Cat. Compact 2/4 puertas (Ford Focus o similar). Recogida en Calgary y devolución en el aeropuerto de Vancouver a la misma hora. Incluye: tasas de aeropuerto, asistencia en carretera, CDW: cobertura parcial de daños al vehículo por colisión, impuesto de medioambiente, impuesto de bienes y servicios, tasas locales, exención parcial de la franquicia por robo, seguro a terceros y kilometraje ilimitado.
- Seguro de asistencia en viaje. Incluye cobertura de cancelación. [Consultar condiciones de la póliza](#)
- Impuestos e IVA, en caso de ser aplicables

Servicios NO incluidos

- Seguro opcional (recomendable). [Consultar pólizas](#)
- Entradas a Parques Nacionales o reservas visitados. (Hay un bono anual aprox. 75\$CAD), a título informativo puede consultar [Aquí](#)
- Seguros opcionales para el vehículo, carburante para el vehículo.
- Cualquier otro concepto no mencionado en el apartado de servicios incluidos
- Visado (7\$CAD), se tramita [Aquí](#)

Itinerario detallado

De las Rocosas a Vancouver y los Lagos del Oeste



12 días

DÍA

1

Comidas

-

Ciudad de origen - Calgary

Llegada a Calgary. Traslado al hotel y descanso. Tiempo libre para visitar el centro de Calgary si se desea.

DÍA

2

Comidas
Desayuno

Calgary - Banff


Hoy tomamos nuestro coche y ponemos rumbo a Banff. En camino hacemos una breve parada en Canmore, ideal para un paseo por el Policeman's Creek. Ya en el Parque Nacional de Banff, visitamos el Mirador de Surprise Corner, las Bow Falls y recorremos el Lake Minnewanka Scenic Drive, con paradas en Two Jack Lake y zonas panorámicas. Terminamos el día paseando por Banff Avenue y explorando alguno de sus pequeños museos según nos apetezca. Alojamiento en Banff.

Km aproximados recorridos: 130 km



Calgary

Foto: Chuck Szmurlo



Banff Gondola

Foto: Sebi Serra

DÍA

3

Comidas
Desayuno

Banff

Hoy dedicamos el día a descubrir los alrededores de Banff a nuestro ritmo. Empezamos con la Banff Gondola, que nos lleva hasta la cima del Sulphur Mountain para disfrutar de sus pasarelas y miradores. De vuelta al coche, nos acercamos al Johnston Canyon, donde podemos recorrer parte de su sendero hasta las Lower Falls o, si nos apetece, continuar un poco más hasta las Upper Falls.

Más tarde ponemos rumbo a Lake Louise, uno de los lagos más emblemáticos del parque, donde podemos caminar junto a la orilla o acercarnos al mirador del Fairmont Chateau Lake Louise. Muy cerca, el Moraine Lake ofrece otra parada imprescindible, con su inconfundible valle de los Diez Picos. Alojamiento en Banff.

Km aproximados recorridos: 130km

DÍA

4

Comidas
Desayuno

Banff - Jasper

Hoy emprendemos uno de los trayectos más espectaculares de todo el viaje: la Icefields Parkway, la carretera panorámica que une Banff con Jasper. Conducimos a nuestro ritmo, haciendo las paradas que realmente valen la pena. Empezamos por Lake Louise, si queremos despedirnos del lugar o si todavía no lo habíamos visitado. Desde allí tomamos la mítica Highway 93 N.

A lo largo del camino paramos en puntos imprescindibles como Bow Lake, con su fotogénico mirador, y Peyto Lake, uno de los lagos más famosos por su forma y color. Continuamos luego hasta el Columbia Icefield, donde nos acercamos al Athabasca Glacier y su zona interpretativa, una de las visitas estrella del día.

Más adelante, si nos apetece caminar un poco, podemos detenernos en los Sunwapta Falls y en los Athabasca Falls, dos cascadas muy distintas pero igual de impresionantes y de acceso fácil.

Finalmente alcanzamos Jasper, donde terminamos el día disfrutando de la tranquilidad de este pequeño pueblo en mitad de las Rocosas.

Km aproximados recorridos: 290km



Moraine Lake

Foto: Sebi Serra



Glaciar Athabasca

Foto: Sebi Serra

DÍA

5

Comidas
Desayuno

Jasper - Golden

Hoy dejamos Jasper y retomamos la carretera hacia el sur para volver a encontrarnos con algunos de los puntos clave de la Icefields Parkway, esta vez desde otra perspectiva. De camino podemos detenernos en los Athabasca Falls o los Sunwapta Falls, por si queremos disfrutarlos con otra luz o desde un ángulo diferente.

Continuamos hacia el área del Columbia Icefield, donde podemos hacer una parada más corta para observar el entorno o visitar el centro interpretativo si no lo hicimos el día anterior. Seguimos descendiendo por la 93 N hasta conectar de nuevo con la Trans-Canada Highway, rumbo al Yoho National Park.

En Yoho aprovechamos para ver dos lugares imprescindibles: el Natural Bridge, una formación rocosa moldeada por el río Kicking Horse, y el magnífico Emerald Lake, uno de los lagos más bellos de esta parte de las Rocosas. Si el tiempo acompaña, podemos dar un paseo sencillo por parte del sendero que bordea la orilla.

Tras estas visitas, nos dirigimos directamente a Golden, donde finaliza la jornada.

Km aproximados recorridos: 270 km

DÍA

6

Comidas
Desayuno

Golden - Kamloops

Hoy dejamos Golden para seguir nuestro recorrido hacia el oeste, atravesando paisajes cambiantes mientras avanzamos por la Trans-Canada Highway. Nuestra primera parada natural del día puede ser en el Revelstoke National Park, donde el Giant Cedars Boardwalk ofrece un paseo corto entre cedros gigantes, perfecto para estirar las piernas.

Continuamos hacia Revelstoke, donde podemos visitar su pequeño centro histórico o acercarnos al Revelstoke Railway Museum, dedicado a la historia ferroviaria del oeste canadiense. Más adelante, la ruta nos lleva al Craigellachie Historic Site, el punto donde se completó la línea del ferrocarril transcontinental, un lugar simbólico en la historia del país.


Seguimos bordeando lagos y montañas hasta adentrarnos en la región de Shuswap, donde podemos hacer una parada en Salmon Arm para disfrutar de su largo embarcadero y de las vistas sobre el lago. Después retomamos la carretera hasta llegar a Kamloops, una ciudad tranquila donde finalizamos la etapa de hoy.

Km aproximados recorridos: 350–380 km



Emerald Lake

Foto: Terry Janzen



Fauna

DÍA

7

Comidas
Desayuno

Kamloops - Whistler

Hoy dejamos Kamloops y nos dirigimos hacia Whistler, atravesando la provincia de Columbia Británica y disfrutando de un trayecto lleno de contrastes: lagos, montañas y bosques que cambian a cada kilómetro.

En el camino, podemos hacer una parada en Lillooet, un pequeño pueblo con historia de la fiebre del oro y vistas sobre el río Fraser. Más adelante, acercarnos al Seton Lake o al Duffey Lake Road nos permite disfrutar de paisajes de montaña menos concurridos, perfectos para fotos y estirar las piernas.

Al llegar a Whistler, tenemos tiempo para recorrer Whistler Village, admirar el ambiente alpino y, si queremos, subir a la Whistler Blackcomb Gondola para obtener una vista panorámica de la zona y de las montañas que nos rodean. Por la tarde podemos pasear por el pueblo, disfrutar de una comida en alguna terraza y relajarnos tras la carretera. Alojamiento en Whistler.

Km aproximados recorridos: 450 km

DÍA

8

Comidas
Desayuno

Whistler - Vancouver

Hoy dejamos Whistler y ponemos rumbo a la costa, recorriendo la famosa Sea-to-Sky Highway, considerada una de las carreteras más espectaculares de Canadá. A lo largo del trayecto hacemos paradas imprescindibles: Shannon Falls, donde el agua cae imponente sobre los riscos, y Brandywine Falls, otra cascada de gran altura rodeada de bosques.

Más adelante, podemos detenernos en Sea-to-Sky Gondola, subir un tramo para disfrutar de las vistas panorámicas del océano, las montañas y los glaciares cercanos, o simplemente pasear por las pasarelas y miradores del lugar.

Al llegar a Vancouver, nos adentramos en la ciudad para instalarnos y dar un primer paseo por el centro: Gastown, Canada Place y el Stanley Park si el tiempo lo permite, comenzando a descubrir la vitalidad de esta ciudad costera. Alojamiento en Vancouver.

Km aproximados recorridos: 120 km



Whistler



Whistler

Foto: Richie Diesterheft

DÍA

9

Comidas
Desayuno

Vancouver

Hoy dedicamos el día a descubrir Vancouver, una ciudad que en verano ofrece vida, naturaleza y cultura a partes iguales. Empezamos paseando por Stanley Park, recorriendo sus senderos y el famoso Seawall, con vistas al puerto y a la montaña. Después nos adentramos en el Gastown, con su emblemático reloj de vapor y su ambiente único, y en Canada Place, punto icónico frente al mar.

Si queremos experimentar algo diferente, podemos considerar actividades opcionales: un vuelo en hidroavioneta sobre Vancouver y sus alrededores, disfrutando de vistas aéreas de montañas, fiordos y la ciudad; o una excursión de día completo a Victoria, en Vancouver Island, para visitar los Butchart Gardens y recorrer su encantador centro histórico (sujeto a suplemento y disponibilidad).

Por la tarde podemos seguir explorando a nuestro ritmo: pasear por Granville Island, disfrutar de mercados locales y galerías, o simplemente relajarnos frente al mar antes de nuestra siguiente etapa. Alojamiento en Vancouver.

Km aproximados recorridos: variable según actividades opcionales

DÍA

10

Comidas
Desayuno

Vancouver

Hoy aprovechamos nuestra última jornada en Vancouver para disfrutar de la ciudad a nuestro ritmo. Podemos elegir entre dos enfoques según nuestros intereses:

Spanish Way: recorrer barrios más modernos y culturales, como Kitsilano con sus playas y cafés, o Mount Pleasant, lleno de arte urbano y tiendas locales. Ideal para paseos, compras y disfrutar del ambiente local.

English Way: centrarnos en los clásicos de la ciudad. De camino al Capilano Suspension Bridge, podemos hacer una parada en Grouse Mountain, subir en teleférico y disfrutar de vistas panorámicas y actividades de montaña antes de continuar hacia el puente. Luego seguimos hacia English Bay para relajarnos junto al mar y aprovechar los últimos momentos en la ciudad.

Si nos queda tiempo, podemos visitar Granville Island Market, explorando mercados, galerías y talleres de artesanía, antes de regresar al hotel y preparar nuestras maletas. Alojamiento en Vancouver.



Vancouver

Foto: Sebi Serra



Vancouver

Foto: Darren Kirby

DÍA
11

Comidas
Desayuno

Vancouver - Ciudad de origen

Dependiendo del horario de nuestro vuelo, traslado al aeropuerto y embarque en vuelo internacional de regreso.

DÍA
12

Comidas
-

Ciudad de origen

Llegada a ciudad de origen.

Fin de nuestros servicios.

Notas itinerario

El itinerario que proponemos es únicamente una de las opciones posibles para visitar la zona. Este programa, por su carácter de salida individual es adaptable a las preferencias y/o necesidades del viajero y se puede, modificar en cuanto a duración, recorrido, etc. Esta adaptación supondrá, lógicamente, un nuevo cálculo del precio adaptado a las variaciones que se soliciten. Las distancias de conducción y los tiempos empleados son datos facilitados por Google Maps © y no tienen en cuenta ni paradas, ni visitas ni desviaciones de la ruta. Las distancias indicadas son orientativas. Hay que tener en cuenta todos estos posibles factores a la hora de planificar las etapas.

Alojamientos previstos o similares

Los alojamientos previstos para esta ruta corresponden a establecimientos de categoría 3* y 4*, sujetos a disponibilidad en el momento de la reserva. Los hoteles indicados son orientativos y podrán ser sustituidos por otros de características y categoría similares sino hay disponibilidad. Todos los hoteles disponen de baño privado, wifi y televisión en la habitación. Siempre que se desee, es posible solicitar una mejora de categoría, que se cotizará aparte y quedará sujeta a disponibilidad.

LOCALIDAD	HOTEL
Calgary	Holiday Inn Express And Suites Calgary By Ihg
Banff	Mount Royal Hotel
Jasper	Jasper Inn & Suites by INNhotels
Golden	Days Inn by Wyndham Golden
Kamloops	The Plaza Hotel Downtown, Trademark Collection by Wyndham
Whistler	Aava Whistler Hotel
Vancouver	Moda Hotel Vancouver

Habitación compartida

Suplemento habitación individual bajo consulta.

Habitación triple: Pocos hoteles disponen de habitaciones triples. Suelen facilitar una doble a la que se añade una cama suplementaria, quedando limitados el espacio libre y el confort. Conviene tenerlo en cuenta antes de solicitar la reserva de una habitación de esa capacidad (caso de que viajen tres personas juntas) o de solicitar la inscripción como “habitación a compartir”.

Transporte

VEHICULO DE ALQUILER

El vehículo de alquiler se incluye desde el día 2 del itinerario, con recogida en Calgary y devolución en Vancouver el día 11. La tarifa base corresponde a un vehículo categoría Compact (Ford Focus o similar), ideal para 2–3 personas y con capacidad para 1 maleta grande + 1 pequeña. Opcionalmente, se puede consultar mejoras de categoría y ampliar el tipo de vehículo según disponibilidad y preferencias del viajero.

Edad mínima del conductor: 21 años. Conductores menores de 25 años pagarán un suplemento de 25,00\$CAD por día + tasas. El conductor deberá presentar su pasaporte en vigor. Antigüedad del permiso de conducir: mínimo 1 año, si el carnet no está en inglés se le pedirá el carnet internacional. Si el conductor tuviera alguna restricción en su permiso de conducir, podría no entregársele el vehículo. Infórmenos en el momento de la reserva. Ciudadanos no europeos deberán presentar carnet internacional junto al nacional. Conductores adicionales (deberá indicarse al recoger el vehículo si éste será conducido por alguien más aparte del titular de la reserva; esta opción suele tener un pequeño cargo adicional). No se incluye: carburante, multas, peajes, parkings o garajes.



Glaciar Athabasca

Una de las experiencias más destacadas de la ruta será la visita al Glaciar Athabasca, una de las lenguas glaciares más accesibles del Icefields Parkway, y uno de los grandes iconos naturales de las Montañas Rocosas canadienses. Se trata de una etapa especial, ya que se camina sobre hielo vivo, en un entorno de alta montaña, rodeado de picos y paisajes espectaculares. La visita se realiza siguiendo siempre las indicaciones locales y en las zonas autorizadas, garantizando la seguridad del grupo.

Condiciones y equipamiento recomendado:

Debido a las características del terreno y a la altitud, la temperatura en el glaciar es baja incluso en verano y el suelo puede ser irregular y resbaladizo. Por este motivo es imprescindible llevar:

- Calzado cómodo y con buena suela (tipo trekking o deportiva con buen agarre)
- Chaqueta de abrigo o cortavientos
- Ropa de abrigo ligera en capas
- Gorro y guantes según época del año

Recomendamos caminar despacio y respetar en todo momento las indicaciones de seguridad para disfrutar de esta experiencia única con total tranquilidad.



Athabasca Glacier

Foto: Gemma Suñe



Athabasca

Foto: Sebi Serra

Dificultad / condiciones de viaje

Los viajes en modalidad Fly & Drive ofrecen una gran libertad al viajero, ya que es él quien decide el ritmo del recorrido, las etapas, su duración y la forma en que se visitan los distintos lugares de interés. Esta independencia es una de sus mayores ventajas, aunque también implica asumir ciertas responsabilidades que en otros viajes recaen en el guía, con la comodidad que ello supone. En este tipo de ruta, el conductor no conoce previamente el itinerario, por lo que los tiempos de conducción pueden ser más largos de lo habitual debido a posibles despistes, errores de orientación o desvíos. Para minimizar estas situaciones, recomendamos alquilar un navegador GPS junto con el vehículo (aprox. 14 \$/día), una herramienta muy útil que permite ahorrar tiempo y evitar kilómetros innecesarios. Asimismo, para evitar incidencias con los alojamientos, es importante planificar las jornadas de conducción de forma realista y llegar al hotel a una hora razonable para realizar el check-in. En caso de prever un retraso, aconsejamos avisar al alojamiento con antelación para confirmar la llegada y evitar posibles problemas con la reserva.

Documentación

Ciudadanos con pasaporte español: Pasaporte en vigor con una validez mínima de 6 meses posteriores a la fecha de entrada en el país de destino. Los ciudadanos españoles no precisan de visado pero deben solicitar antes del viaje la autorización electrónica de viaje (ETA); dicha autorización se solicita en la web oficial y tiene un coste de 7 dólares canadienses (5 € aprox.) en fecha 30 nov 2019.

Es responsabilidad del viajero confirmar esta información con la facilitada por el [Ministerio de Asuntos Exteriores](#) en su página web.

Ciudadanos con pasaporte de otra nacionalidad (no español): Contactar con los respectivos Consulados y/o Embajadas para conocer las formalidades de entrada que exigen los países visitados en el viaje.

Situación social y política del país de destino: Viatges Tuareg se remite a los avisos y recomendaciones facilitados por el [Ministerio de Asuntos Exteriores](#) en su página web.

Sanidad

Vacunas obligatorias y recomendaciones sanitarias: no existe ninguna recomendación sanitaria en especial más allá de lo que dicta el sentido común en rutas que se desarrollan en gran parte en la naturaleza.

Viatges Tuareg puede informar únicamente sobre los requisitos sanitarios obligatorios exigidos por el país de destino, y añadir alguna recomendación en base a experiencias propias. Las recomendaciones sanitarias y profilaxis deben de consultarse con un profesional médico, o dirigirse a los avisos de los organismos sanitarios oficiales. La información oficial sobre precauciones sanitarias y vacunas puede encontrarse en la web del [Ministerio de Sanidad y Consumo](#).

La Generalitat de Catalunya pone a disposición del viajero el teléfono de Sanitat Respon 902 111 444, y la página web [Consells i vacunacions a viatgers internacionals](#) donde encontrar información sobre los centros de vacunación.

Visitas a los parques / Actividades Opcionales

Este recorrido permite la visita a numerosos de los más bonitos parques del oeste de Canadá — Montañas Rocosas y zonas protegidas bajo la gestión de Parks Canada. Todas estas áreas ofrecen al viajero información actualizada a través de su página oficial o en las oficinas de atención al visitante de cada parque.

Acceso a los parques: tarifas y pases (2025–2026):

- El acceso diario a parques muy populares como Banff National Park o Jasper National Park tiene un coste de 11 CAD por adulto.
- Para jóvenes hasta 17 años la entrada es gratuita.
- Existe un pase anual —Discovery Pass— válido para más de 80 parques nacionales, sitios históricos y áreas protegidas de Canadá. Precio 2025-2026: 75,25 CAD por adulto; 64,50 CAD para seniors; y 151,25 CAD para grupo/familia (hasta 7 personas en un vehículo).
- El pase anual suele compensar si se van a visitar varios parques o si se planea pasar varios días entre ellos: en lugar de pagar entradas diarias repetidas, con el pase se tiene acceso ilimitado durante 12 meses.

Qué incluye / qué no con el pase:

- El pase cubre la entrada a parques, parques históricos y áreas gestionadas por Parks Canada.
- No están cubiertos con el pase los servicios extra como acampadas, alojamientos, actividades especiales (shuttle, tours guiados, rafting, helicópteros, etc.), transporte interno, permisos de backcountry, tasas de reserva, etc.
- Si planeáis acampar o utilizar servicios especiales, conviene consultar cada parque específico — tarifas de campings, tarifas de backcountry, permisos — están disponibles en las páginas web oficiales.



10330|2025129SSD