


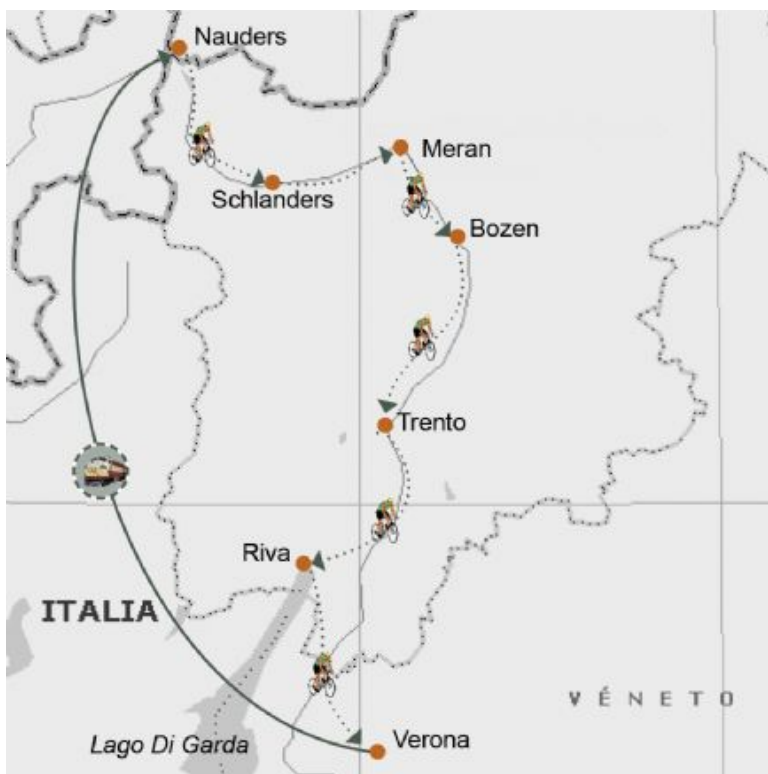
Italia

De Nauders al Lago di Garda a orillas del río Adige

Salidas individuales de Mayo a Octubre



Una ruta ideal y sencilla preparada para todos los públicos y poderla disfrutar en familia o amigos. Pedalaremos a orillas del río Adige atravesando paisajes de lagos y viñedos hasta llegar a Torbole desde donde tendremos una fantástica vista panorámica sobre el Lago di Garda.



Lo más destacado

Castillo de Nauders

Antiguo castillo de la corte Naudersberg situado en una colina en la esquina de tres países Italia, Austria y Suiza.

Trento

Rodeada de un magnífico paisaje natural, es una de las ciudades italianas con mayor calidad de vida.

Lago di Garda

La región del lago di Garda es, sin duda, una de las regiones naturales más bellas e impresionantes de Europa.

Fechas salida

En preparación

Grupo Mínimo



1 viajeros

Itinerario

| DÍA | RUTA | COMIDAS | ALOJAMIENTOS |
|-----|--|---------|--------------|
| 1 | Llegada a Nauders | - | Hotel |
| 2 | Nauders - Schlanders / Naturns | D | Hotel |
| 3 | Schlanders / Naturns - Bozen (Bolzano) | D | Hotel |
| 4 | Bozen - Trento | D | Hotel |
| 5 | Trento - Arco / Riva (Lago di Garda) | D | Hotel |
| 6 | Arco / Riva - Cavaion Veronese / Affi | D | Hotel |
| 7 | Cavaion Veronese / Affi - Verona | D | Hotel |
| 8 | Verona. Final del viaje | D | - |

COMIDAS: Desayuno **D** Almuerzo **A** Cena **C**

Precio del viaje

| Por persona | Precio base |
|-------------|-------------|
| Por persona | 940,00 € |

| Suplementos y tasas por persona | Precio base |
|---|-------------|
| Alquiler de bicicleta | 95,00 € |
| Suplemento Temp. Alta | 90,00 € |
| Suplemento Hab. Individual | 250,00 € |
| Autobús de regreso a Nauders (Opcional) | 70,00 € |



Notas salidas y precios

Este programa **NO** incluye los vuelos desde ciudad de origen a destino y regreso. Consultar opciones de vuelos para llegar a Nauders (Austria)

Temporada Alta: Del 16 de Mayo al 16 de Julio y del 08 de Agosto al 28 de Septiembre

Nota: Consultar precios para bicicletas eléctricas, noches adicionales y descuentos de niños

Servicios incluidos

- Servicio de traslado de equipaje durante el recorrido con garantía de hasta 700 € por persona
- Bicicleta híbrida de 7 velocidades y una alforja por persona
- Bus para el traslado de Riva a San Giovanni (bicicleta incluida)
- Alojamiento en hoteles de categoría turista en base a habitación doble con baño
- Desayuno todos los días del itinerario
- Folleto descriptivo de la ruta y mapa
- Asistencia por teléfono durante todas las etapas
- Seguro de asistencia en viaje; [ver condiciones de la póliza](#). Opcionalmente pueden ampliarse las coberturas de gastos de anulación; consulta
- Impuestos e IVA en caso de ser aplicables.

Servicios NO incluidos

- Vuelos internacionales de ida y regreso
- Bebidas y alimentación no especificada en la parrilla principal
- Visitas y entradas a los lugares de interés
- Casco y equipo de ciclismo personal
- Guía acompañante
- Impuestos municipales (las ciudades están introduciendo en parte nuevos impuestos; aprox. 1.00 a 3.50 € ppn - a pagar en destino)
- Cualquier concepto no especificado como incluido
- [Ampliación de coberturas](#) del seguro de asistencia y anulación (recomendado)

Itinerario detallado

De Nauders al Lago di Garda a orillas del río Adige



8 días

DÍA

1

Comidas

Llegada a Nauders

Llegada al hotel de Nauders por cuenta propia. Dependiendo de la hora de llegada, en el mismo hotel, se hará la entrega de las bicicletas y todo el material informativo necesario para la ruta. Alojamiento.

DÍA

2

Comidas
Desayuno

Nauders - Schlanders / Naturns

Después del desayuno, empezaremos nuestro primer día de ruta hacia la localidad de Schlanders o Naturns. La etapa comienza pasando por el emblemático campanario sumergido de Graun, una estructura histórica del siglo XIV que sobresale del Lago Reschen, símbolo de una historia local conmovedora. El trayecto continúa hacia Glurns, la ciudad más pequeña del Tirol del Sur, una joya medieval con murallas perfectamente conservadas y tres torres de entrada. Esta pintoresca localidad, con apenas 900 habitantes, ofrece a los ciclistas una inmersión en la arquitectura y el ambiente medieval del Valle de Vinschgau. Desde Glurns, la ruta continúa a través del Valle de Vinschgau, atravesando preciosos paisajes con huertos de manzanos hasta llegar a nuestro destino. Alojamiento.

Distancia en bici: 55 / 70 km, aprox.



Río Adige

Foto: Donau Touristik



Río Adige

Foto: Donau Touristik

DÍA

3

Comidas
Desayuno

Schlanders / Naturns - Bozen (Bolzano)

La jornada de hoy, comenzará con una travesía hacia Merano y Nals, donde podremos disfrutar de un paisaje impresionante mientras nos dirigimos hacia el delta del río Adige. El recorrido se caracteriza por bellas rutas ciclistas que serpentean a lo largo del río, ofreciendo vistas panorámicas de la región. Un trayecto ideal para combinar un poco de actividad física con la belleza escénica y cultural de la región del Tirol del Sur. Llegada a nuestro hotel y alojamiento.

Distancia en bici: 49 / 65 km, aprox.

Bolzano, conocida como Bozen, es considerada, la puerta de entrada a los Dolomitas. Entre sus principales atracciones se encuentran la Catedral de Bolzano, con su impresionante campanario gótico, y la vibrante Piazza Walther, rodeada de cafés y un ambiente animado, como el Obstmarkt, un encantador mercado local que ofrece productos frescos y artesanías del corazón del Tirol del Sur.

DÍA

4

Comidas
Desayuno

Bozen - Trento

Seguiremos recorriendo paralelamente el río Adige, disfrutando de un paisaje impresionante y de una rica herencia cultural. La ruta empezará con un recorrido hacia Neumarkt-Auer, que nos llevará a través de la impresionante Salurner Klause, un área natural que ofrece vistas panorámicas y una buena oportunidad para disfrutar de la flora y fauna local. A medida que continuamos nuestra ruta, llegaremos a San Michele all'Adige, un lugar conocido por su historia y sus viñedos.

Finalmente, nuestro recorrido de hoy culminará en el centro histórico de Trento, donde tendremos tiempo suficiente para poder visitar la catedral, el castillo, la fuente de Neptuno y el encantador paisaje urbano. Alojamiento.

Distancia en bici: 65 km, aprox.



Río Adige

Foto: Donau Touristik



Río Adige

Foto: Donau Touristik

DÍA

5

Comidas
Desayuno

Trento - Arco / Riva (Lago di Garda)

Siguiendo siempre la ruta ciclista del río Adigio, atravesaremos pintorescos viñedos hasta llegar a Rovereto (un encantador centro lleno de monumentos). A medida que vamos avanzando llegaremos a la tranquila localidad de Mori. El trayecto incluye una ligera subida hasta San Giovanni, nuestro punto más lato de la ruta de hoy, que nos ofrecerá unas vistas panorámicas de la región. Desde aquí, el camino descenderá hacia Torbole, desde donde podremos disfrutar de la belleza del Lago di Garda.

Nuestra ruta de hoy, finalizará en Arco o Riva di Garda. Alojamiento.

Distancia en bici: 51 km, aprox.

DÍA

6

Comidas
Desayuno

Arco / Riva - Cavaion Veronese / Affi

De buena mañana, un corto trayecto en autobús, nos llevará hasta San Giovanni, desde donde empezaremos a ciclar a lo largo del Adigi hasta llegar a Belluno-Veronese.

Finalmente, una pequeña y breve subida, nos llevará hasta nuestro final de trayecto en Cavaion Veronese o Affi. Tiempo libre y alojamiento.

Distancia en bici: 58 km, aprox.



Río Adige

Foto: Donau Touristik

DÍA

7

Comidas
Desayuno

Cavaion Veronese / Affi - Verona

Para nuestro último día de ruta, ciclaremos a través del hermoso paisaje del corazón de Verona. La ruta de hoy, empezará por una carretera lateral hacia el Canale Camuzzone/Biffis, un canal artificial construido a finales del siglo XIX que ofrece un entorno pintoresco y tranquilo. Continuaremos el trayecto a lo largo de este antiguo sistema de riego, que conecta las fortificaciones de Verona y Mantua hasta llegar al centro histórico de Verona. Llegada al hotel y alojamiento.

Distancia en bici: 24 km, aprox.

Verona, conocida como la "Ciudad del Amor", por ser el escenario de la trágica historia de Romeo y Julieta. Entre las principales atracciones se encuentra la Arena de Verona, un impresionante anfiteatro romano construido en el año 30 d.C., que alberga eventos culturales, incluyendo el famoso Festival de Ópera. La Piazza Bra, la plaza más grande de Verona, rodeada de edificios históricos y restaurantes, la Piazza delle Erbe, la más antigua, con sus mercados y monumentos históricos y el Castelvecchio, un castillo medieval que alberga un museo cívico, y la Torre dei Lamberti, que ofrece vistas panorámicas impresionantes de la ciudad.

DÍA

8

Comidas
Desayuno

Verona. Final del viaje

Desayuno y fin del viaje.

Nota de transporte: Opcionalmente, todos los viernes, sábados y domingos, hay la posibilidad de regresar a Nauders en autobús (ver apartado de precios) o bien salir en vuelo desde el aeropuerto de Venecia, situado a unos 120 kms. Existen unos 10 autobuses diarios que conectan la ciudad de Verona con el aeropuerto de Venecia, siendo la duración del trayecto de 1 hora y 50 minutos, y el coste alrededor de los 20 € (pago directo).


Notas itinerario

La información de los km que aquí describimos podría variar en función a la situación de los hoteles confirmados ya que en Temporada Alta y dependerá de la disponibilidad pudiendo confirmarse los alojamientos en otras ciudades cercanas y variando así, la distancia a recorrer.

Alojamientos previstos o similares

Los hoteles elegidos para esta ruta corresponden a la categoría turista. Estos hoteles disponen de todas las facilidades, además de un lugar seguro para guardar nuestras bicicletas durante la noche. Dependiendo de la época del año, los hoteles pueden cambiar por razón de disponibilidad.

La lista definitiva de los hoteles confirmados se entregará unos 15/20 días antes de la salida aprox.



Meran



Trento

Transporte

Las bicicletas disponibles para este viaje, son híbridas de fabricación alemana o inglesa, de muy buena calidad. Además, disponemos de diferentes medidas.

En el momento de alquilar la bicicleta habrá que dejar un depósito de 180 € en efectivo o bien mediante el número de tarjeta de crédito.

Si se solicita con bastante antelación, también disponemos de datos de la ruta para GPS




Bici Lago di Garda



Lago di Garda

El lago más grande de Italia abarca tres regiones de Italia, al norte la provincia de Trento, región de Trentino Alto Adige, al oeste la provincia de Brescia, región de Lombardia y al este la provincia de Verona, región del Veneto.

Un recorrido por la orilla del lago nos acerca a paisajes donde la naturaleza nos hace sentir minúsculos, recorriendo la carretera de un sólo sentido que conecta los pueblos que se asoman a sus aguas. Al norte, el Garda Trentino, y particularmente las poblaciones de Riva del Garda, Torbole y la playa del Arco, son el paraíso de los deportes acuáticos, y donde se practica vela y windsurf con pasión. Aquí comienza la Riviera degli olivi, donde abundan las ensenadas que son como miradores al lago, acompañadas de preciosos pueblos con castillos.



Lago di Garda



Dificultad / condiciones de viaje

No se requiere tener ningún nivel técnico específico, pero si estar habituado a pedalear al menos por terreno llano. Para los que no estén tan en forma o no quieran pedalear tanto disponemos de bicicleta eléctrica o E-bikes para realizar el viaje.

El viaje se desarrolla siguiendo el curso del río Adige, y casi siempre, por carriles muy bien señalizados para ciclistas.

Este es un viaje perfecto para iniciarse en familia o amigos en el mundo del cicloturismo.

Documentación

Ciudadanos con pasaporte español: Pasaporte en vigor o DNI.

Es responsabilidad del viajero confirmar esta información con la facilitada por el [Ministerio de Asuntos Exteriores](#) en su página web.

Ciudadanos con pasaporte de otra nacionalidad (no español): Contactar con los respectivos Consulados y/o Embajadas para conocer las formalidades de entrada que exigen los países visitados en el viaje.

Situación social y política del país de destino: Viatges Tuareg se remite a los avisos y recomendaciones facilitados por el [Ministerio de Asuntos Exteriores](#) en su página web.

Sanidad

No hay vacunas obligatorias ni recomendaciones sanitarias específicas.

Viatges Tuareg puede informar únicamente sobre los requisitos sanitarios obligatorios exigidos por el país de destino, y añadir alguna recomendación en base a experiencias propias. Las recomendaciones sanitarias y profilaxis deben de consultarse con un profesional médico, o dirigirse a los avisos de los organismos sanitarios oficiales.

La información oficial sobre precauciones sanitarias y vacunas puede encontrarse en la web del [Ministerio de Sanidad y Consumo](#)

La Generalitat de Catalunya pone a disposición del viajero el teléfono de Sanitat Respon 112, y la página web [Consells i vacunacions a viatgers internacionals](#) donde encontrar información sobre los centros de vacunación.

Información adicional

Llegada a Nauders

Llegada a la ciudad de Nauders por cuenta propia.

El aeropuerto de Innsbruck, es el más cercano y se encuentra a unos 75 kms, aprox., consultarnos las diferentes opciones de transporte público para poder llegar a la ciudad de Nauders.

Descuentos para niños

1. Los menores de 16 años tendrán descuento siempre que compartan habitación con dos adultos. En el caso de haber varios menores de 16 años, existe la posibilidad de solicitar habitación doble comunicada. Consultar precios.
2. Para los menores de 6 años no se podrá reservar la media pensión siendo el pago directo en el hotel.
3. Las bicicletas incluidas para los niños de 6 a 16 años NO cumplidos son individuales (de 4 a 6 años, bicicletas de 5 o 7 marchas. Niños de hasta 12 años, bicicletas de 21 marchas), en el caso de querer otro tipo de bicicleta, consultar suplemento. Los menores de 6 años tienen incluido el asiento en la bicicleta de un adulto, en el caso de querer otro tipo de bicicleta, consultar suplementos.

Pack de información adicional

A la llegada al primer hotel, se te entregará un pack con toda la información que necesitarás para el tour. El pack incluye los vouchers que tendrás que entregar a tu llegada a cada hotel de la ruta e información turística adicional.

En el pack que se te entregará el primer día, encontrarás un libro-guía que incluye la ruta, notas y mapas que necesitarás durante tu ciclo viaje.

Recogida de bicicletas

El punto y la hora de recogida de las bicicletas dependerá de la hora de llegada y la situación del hotel en el que te alojes. Pregunta en tu hotel.

El día de tu llegada, es posible recoger las bicicletas entre las 14.00h y las 19.00h, o bien al día siguiente, entre las 09.00h y las 10.00h

Transporte del equipaje

Te aconsejamos llevar solamente una maleta mediana por persona, así como tu equipaje de mano, ya que los vehículos de transporte de equipaje disponen de un espacio limitado. Para que tu equipaje sea transferido cada día hasta el próximo hotel, deberás dejarlo en la recepción del hotel a las 09.00h la mañana de la salida.

Nuestro corresponsal, Donau Touristik, te proporcionará etiquetas para que las identifiques con tus datos personales para que puedan ser identificadas con facilidad.

El equipaje llegará al siguiente hotel antes de las 18.00h. Si por algún motivo el transporte se retrasa, Donau Touristik se pondrá en contacto con el hotel.

Material recomendado:

- Ropa cómoda para montar en bici, como camisetas y pantalones de ciclismo (acolchados). Lo ideal son 2 juegos
- Casco (obligatorio para menores de 12 años)
- Candado para la bici
- Kit de reparación bici: cámaras, bomba de hinchado, aceite, etc. De todas formas, a lo largo de la ruta, dispondrás de muchos centros de arreglo y cambio de bicicletas que te ofrecerán toda la asistencia en el caso de que tengas algún problema con tu bicicleta (cada 10 o 20km)
- Calzado ciclista o zapatillas deportivas
- Ropa de abrigo para la noche (jersey, chaqueta y pantalón largo)
- Traje de baño, toalla y chanclas
- Gafas y protector solar
- Guantes
- Chaqueta impermeable
- Durante algunos recorridos tendrás la oportunidad de visitar diversas instituciones religiosas, como iglesias y conventos, donde se exige estar vestido con los hombros cubiertos, zapatos o sandalias, etc.
- Botiquín y artículos de aseo personal
- Cámara de fotos
- Barritas energéticas

El clima

El clima de Italia es muy diverso, está lejos del estereotipo del clima de mediterráneo y muchas veces las temperaturas dependen del lugar en donde te encuentres. La mayor parte de Italia tiene veranos calurosos y secos, siendo julio el mes más caluroso del año. Los inviernos son más fríos y húmedos en el norte y leves en el Sur.

[Información sobre el clima](#)

Corriente eléctrica:

En Italia el voltaje común es 230 V. La frecuencia es 50 Hz. Las clavijas y enchufes son del tipo C/F. En las imágenes siguientes pueden ver los tipos de enchufes (clavijas y tomas de corriente).

[Información sobre enchufes y corriente eléctrica](#)

Moneda y horario:

[Información sobre moneda y cambio de divisas](#)



[Información sobre zonas horarias](#)

Importante evitar el uso de bolsas de plástico y contenedores de un solo uso. #stopplastic



¡PARTICIPA!
**CONCURSO
FOTOGRAFÍA
Y VÍDEO**

tuaregviatges.es/concurso



9981|20260317GVB